



# VÍAS PECUARIAS Y ESPACIOS NATURALES



"Cordel Suplente. Parque Natural de Monfragüe"




Presa romana. P.N. de Cornalvo. Mérida



Descansadero de Lugar Nuevo. P.N. Monfragüe



Cañada real de Merinas. Garrovillas



Cordel Suplente. Parque Natural de Monfragüe



Cañada Real Trujillano. Cáceres

LUGARES DE INTERÉS	VÍAS PECUARIAS	VÍAS DE COMUNICACIÓN	OTROS
<ul style="list-style-type: none"> <li>Descansaderos-Abrevaderos</li> <li>Abrevaderos con fuente y poza</li> <li>Descansaderos</li> <li>Fuente</li> <li>Polvo</li> <li>Mangriles y Embalses</li> <li>Refugio y Corral</li> </ul>	<ul style="list-style-type: none"> <li>Cuchales</li> <li>Cuchales</li> <li>Venetas</li> <li>Coladas</li> </ul>	<ul style="list-style-type: none"> <li>Autovía</li> <li>Carretera 1ª orden</li> <li>Carretera 2ª orden</li> <li>Carretera 3ª orden</li> <li>Ferrocarril</li> </ul>	<ul style="list-style-type: none"> <li>Vías Libres</li> <li>Límites Provinciales</li> <li>Espacios Naturales de Mérida</li> <li>Parques Naturales</li> <li>Conservación I/II</li> <li>Longitud geográfica</li> <li>Latitud geográfica</li> </ul>

**Leyenda**



Cañada Real Puerto El Pico. Cáceres



Cañada Real Soriana Occidental. Abadía